




# “Actualización de la Estrategia de Conservación de la Biodiversidad en la Región Metropolitana”

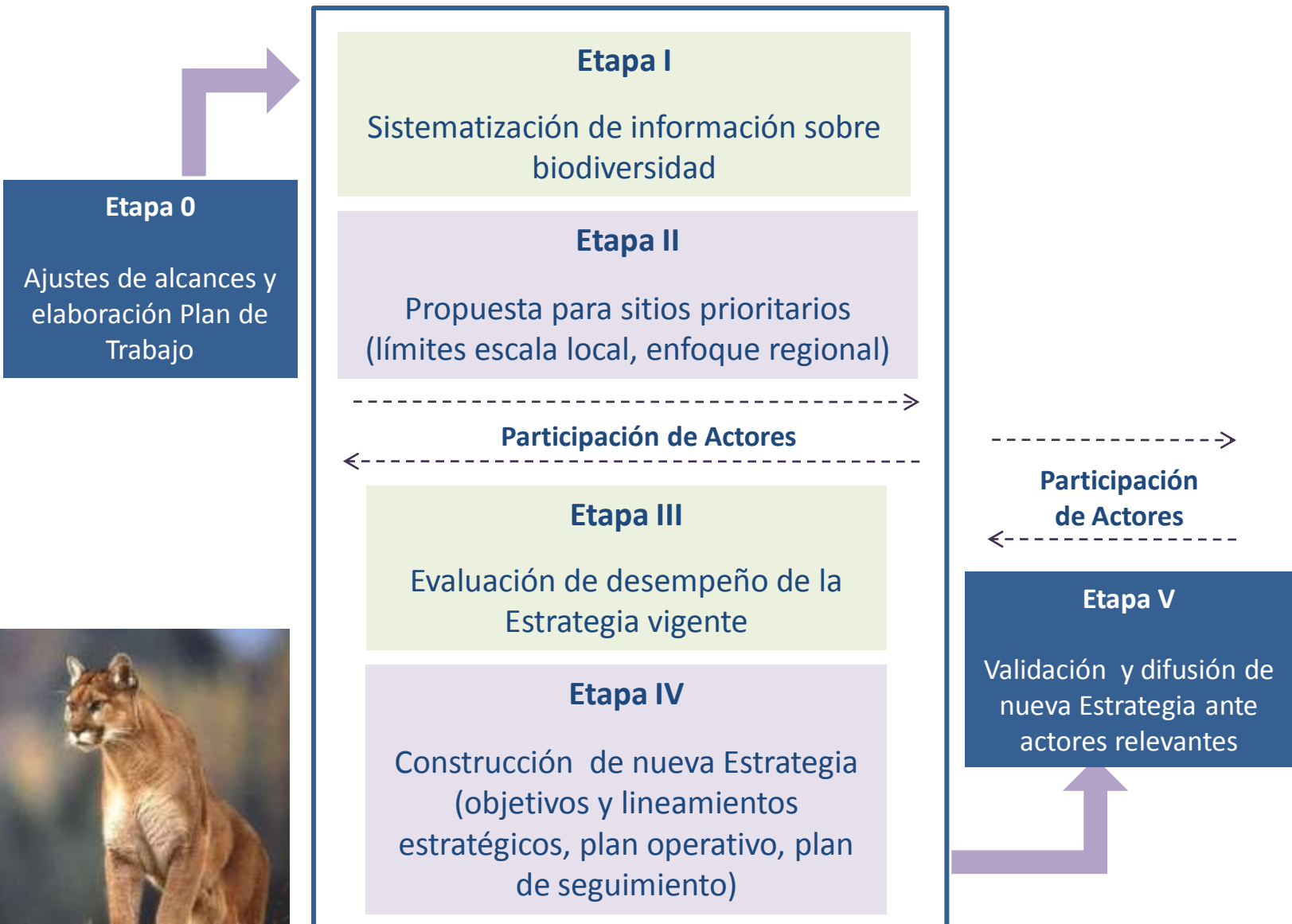
## PLAN DE TRABAJO



## OBJETIVOS

- **Actualizar la información** sobre la biodiversidad de la región y de sitios prioritarios más escasamente trabajados en la implementación de la Estrategia vigente.
- **Actualizar a escala local los límites** de los sitios prioritarios establecidos en Estrategia vigente.
- **Evaluar los resultados obtenidos** al implementar la actual Estrategia y las actuales actividades de conservación, partir de un proceso participativo de diagnóstico que permita proponer indicadores de éxito y medidas de mejoramiento de la eficacia de tales acciones.
- **Definir lineamientos estratégicos** que permitan adecuarse a los nuevos escenarios ambientales, focalizando la gestión de la conservación y uso sustentable de la biodiversidad en aquellos lineamientos estratégicos prioritarios para la región en el mediano plazo.
- **Validar los resultados obtenidos** con sectores científicos y públicos amplios, relacionados con la temática de biodiversidad, para un posterior diálogo y debate ciudadano que permita establecer nuevos planes de acción en el territorio.





## Sistematización de información disponible

Recopilación

Sistematización

Espacialización

Análisis crítico

## Escenarios futuros para la biodiversidad en la RM

Modelo de distribución actual proyectado bajo escenarios de CCG en especies de flora y fauna y pisos de vegetación

## Análisis de Cambios y Tendencias

Año 0  
1992

Análisis de Tendencias y Cambios

Año 2001

Diagnóstico Estado Actual

Año 2012

Análisis Estratégico

Año 2022

### Cambios en uso de suelo a nivel regional

Escala Regional

Evaluación de cambios regionales en usos de suelo.

Estado actual de usos de suelo regional.

Estudio prospectivo y simulación de escenarios futuros.

Sitios prioritarios

- Pisos vegetacionales
- Ubicación especies amenazadas y representativas

- Identificar zonas de intervención y uso.
- Identificar oportunidades y amenazas.

- Tendencias y cambios.
- Forzamientos y Restricciones.

## Propuesta para sitios prioritarios de la RM

Uso de software **Zonation**, selección de reservas  
(Moilanen et al. 2011)



Planificación  
sistemática de la  
biodiversidad en la  
RM



Priorización espacial de objetos de  
conservación

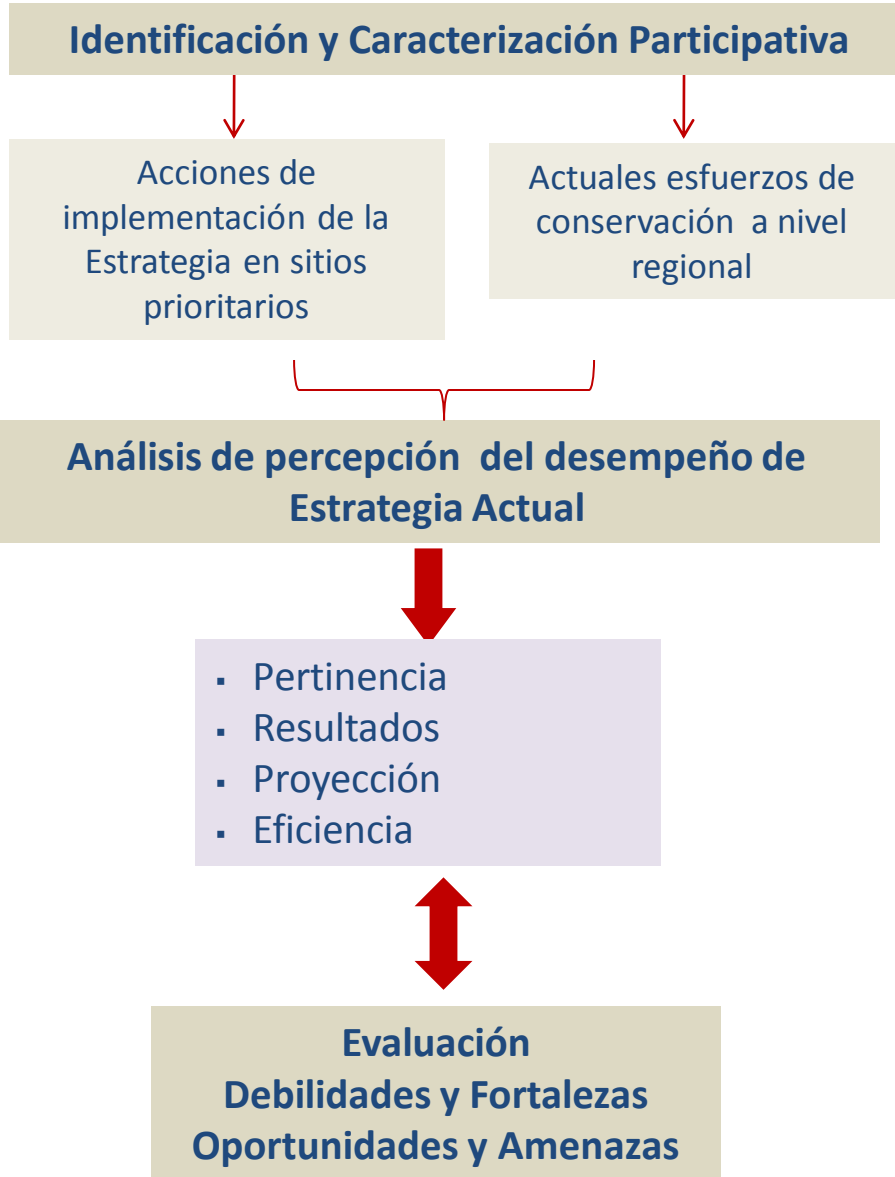
- a) especies de flora y fauna **amenazadas**
- b) pisos de **vegetación**
- c) **servicios** ecosistémicos

ETAPA II





Diagnóstico del Desempeño de la Estrategia vigente



ETAPA III



## Escenario deseado Visión estratégica para la Conservación de la Biodiversidad



### Identificación de expectativas y brechas



Percepción de actores e imagen objetivo  
Expectativas de desempeño de la ERCB



Análisis comparativo entre diagnóstico de desempeño y expectativas  
**BRECHAS**



### Lineamientos estratégicos para la Estrategia y medidas de adaptación



## PROPUESTA DE NUEVA ESTRATEGIA DE CONSERVACIÓN DE LA BIODIVERSIDAD REGIÓN METROPOLITANA 2012-2018

### Validación y difusión de la propuesta

ETAPA IV

ETAPA V

## Entrevistas personales



- Informar del proceso
- Obtener percepción
- Identificar a otros actores
- Identificar y recopilar información nueva

## Focus group



- Informar del proceso
- Obtener opiniones, recomendaciones, aportes de un tema específico

## Talleres de expertos



- Evaluación de la Estrategia vigente
- Escenarios futuros para la conservación
- Aportar con recomendaciones

## Talleres de trabajo



- Escenario deseado
- Análisis brechas y requerimientos para nueva Estrategia
- Definir objetivos y lineamientos estratégicos y proponer indicadores



Talleres ampliados



- Presentar la propuesta de Estrategia
- Obtener observaciones
- Diversidad más amplia de actores

## Evento de cierre

- SERVICIOS PÚBLICOS
- ENCARGADOS AMBIENTALES MUNICIPIOS SITIOS PRIORITARIOS
- ACADEMIA
- ONG'S, FUNDACIONES, ORGANIZACIONES AMBIENTALES
- PROPIETARIOS Y LÍDERES DE ACCIONES DE CONSERVACIÓN
- PRIVADOS CON INCIDENCIA ESTRATÉGICA EN EL TERRITORIO